



Comune di Sesto Fiorentino

Settore Sviluppo del Territorio – Servizio Pianificazione Territoriale

SECONDO REGOLAMENTO URBANISTICO



S.P. 130 “PANORAMICA DI MONTEMORELLO”. LAVORI PER IL RIPRISTINO DELLA SEDE STRADALE. VARIANTE MEDIANTE APPROVAZIONE DEL PROGETTO DI CUI ALL'ART. 34 DELLA L.R. 65/2014 E SS.MM.II. FINALIZZATA ALL'APPOSIZIONE DEL VINCOLO PREORDINATO ALL'ESPROPRIO

ai sensi dell'art.34 della L.R. 65/2014

INDIVIDUAZIONE DELLE AREE CON VINCOLO PREORDINATO ALL'ESPROPRIO (estratto)

STATO VIGENTE e STATO VARIATO scala 1:2.000

Luglio 2019

Sindaco: Lorenzo Falchi

Assessore all'urbanistica: Damiano Sforzi

Dirigente Settore Sviluppo del Territorio: Lorenzo Venturini

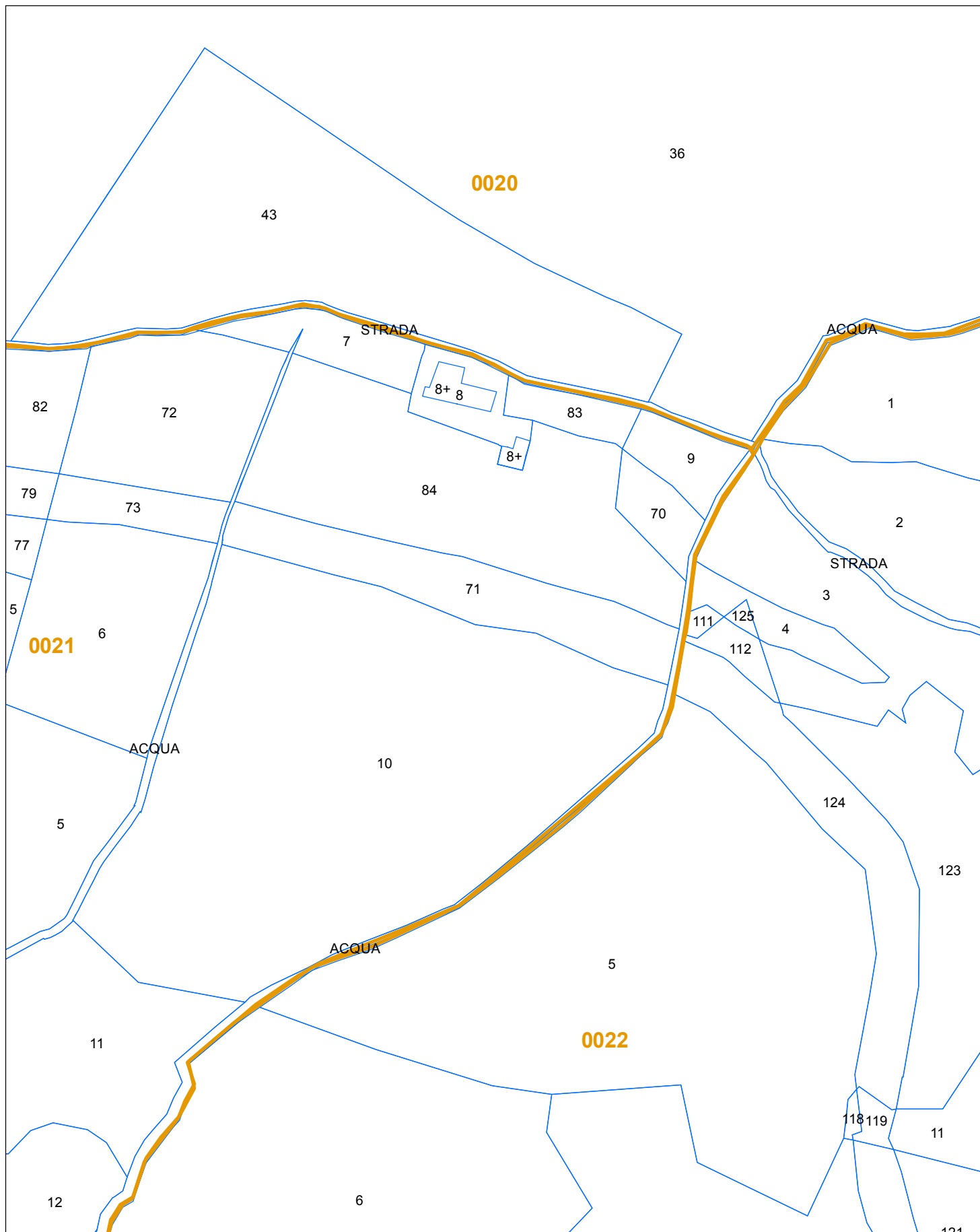
Responsabile del Procedimento: Lorenzo Venturini

Gruppo di progettazione:

Alessandra Guidotti (coord.), Andrea Bonatti, Matilde Casciaro,
Giacomo Trentanovi

Collaborazione: Giulio Zilli

Supporto amministrativo: Francesca Lombardo, Christian Palmieri




LEGENDA

 Aree vincolate

Riferimenti catastali:

 Foglio

 Particella

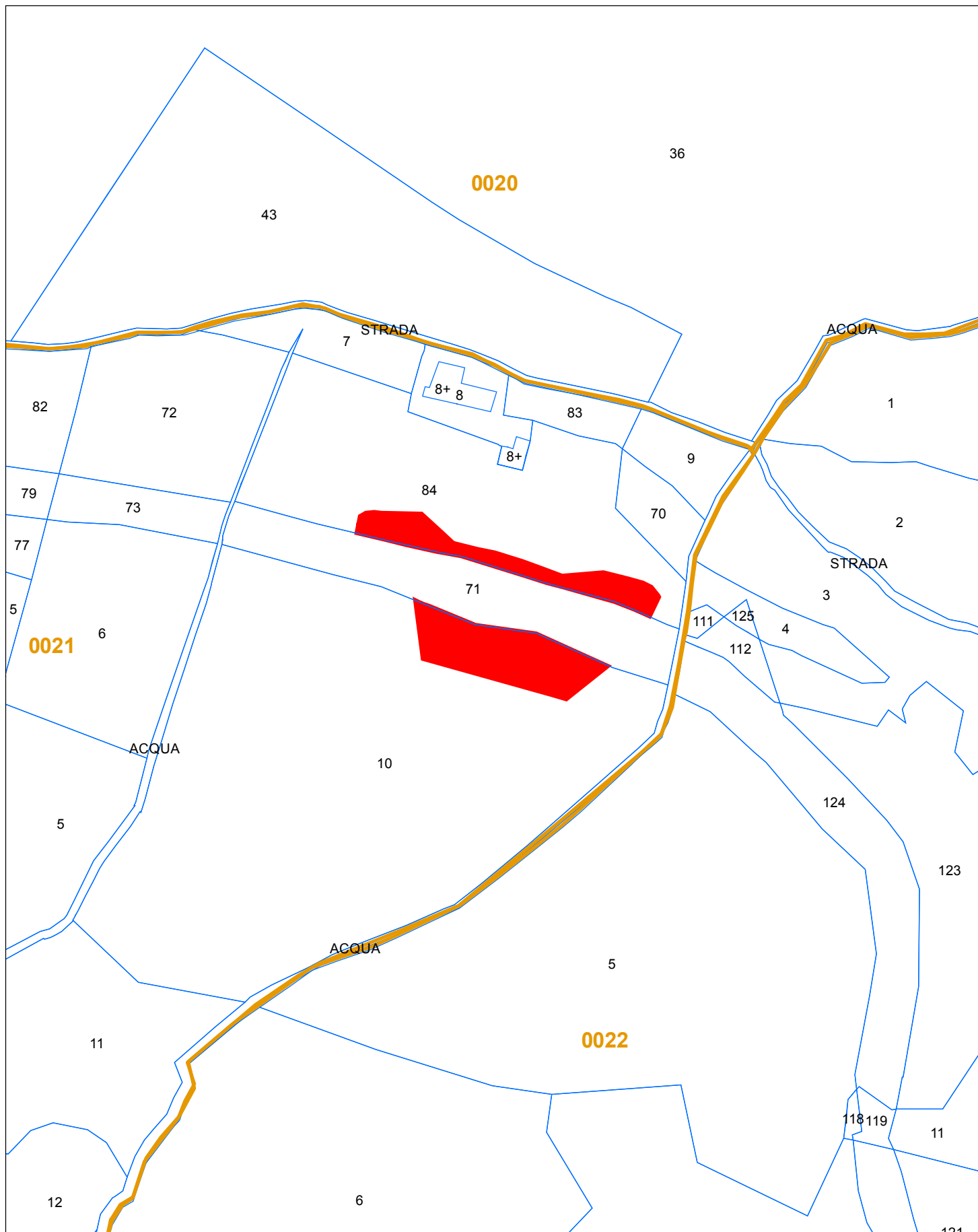


SECONDO REGOLAMENTO URBANISTICO

AREE SOGGETTE AL VINCOLO PREORDINATO ALL'ESPROPRIO

VIGENTE

Scala 1:2.000



LEGENDA

 Aree vincolate

Riferimenti catastali:

 Foglio

 Particella



SECONDO REGOLAMENTO URBANISTICO

AREE SOGGETTE AL VINCOLO PREORDINATO ALL'ESPROPRIO

VARIATO

Scala 1:2.000